

2016/17 年

捕魚作業及生產調查

漁農自然護理署

2018

I. 背景資料

漁農自然護理署於 2016 至 2017 年進行了一項詳細的捕魚作業及生產訪問調查（2016/17 年捕魚作業及生產調查），以蒐集有關 2015 至 2016 年在香港水域的捕魚作業及漁業生產的更新資料。有關調查所得的資料有助制定及推行有效的漁業管理策略。

II. 調查方法

2016/17 年捕魚作業及生產調查是以訪問形式，向本地漁民蒐集關於其在香港水域捕魚作業及生產情況的資料。調查的取樣率約為 36%，涵蓋不同作業形式和船籍港¹的本地漁船。有關的本地漁船作業形式的資料和船籍港位置，分別見附錄 1 的表 1-1 及圖 1-1。根據調查所得資料及數據，編製出大致顯示在香港水域的捕魚作業及漁業生產的地理分布和估計水平的圖表（見下文第 III 部分）。

III. 調查結果

A. 香港水域捕魚作業分布

本地漁船在香港水域捕魚作業的地理分布和估計水平的相關圖表展示於附錄 2 如下：

捕魚作業分布情況 (按作業形式)	圖表
總計	圖 2-1
舢舨 ²	圖 2-2
其他作業形式的漁船 ³	圖 2-3

¹ 船籍港即本地漁船一般慣常停泊的地方。

² 舢舨為一般用作捕魚的小艇，其作業形式及作業時間具有一定靈活性。

³ 包括主要從事刺網、延繩釣、圍網、浸籠、手釣及其他雜項作業形式的漁船。

B. 香港水域漁業生產分布

本地漁船在香港水域的漁業生產的地理分布和估計產量⁴的相關圖表展示於附錄 3 如下：

漁業生產分布情況 (按作業形式)	圖表
總計	圖 3-1
舢舨	圖 3-2
其他作業形式的漁船	圖 3-3

C. 主要漁產種類

香港水域最主要的 10 個科/類別的漁產(按重量)見附錄 4 的表 4-1。

完

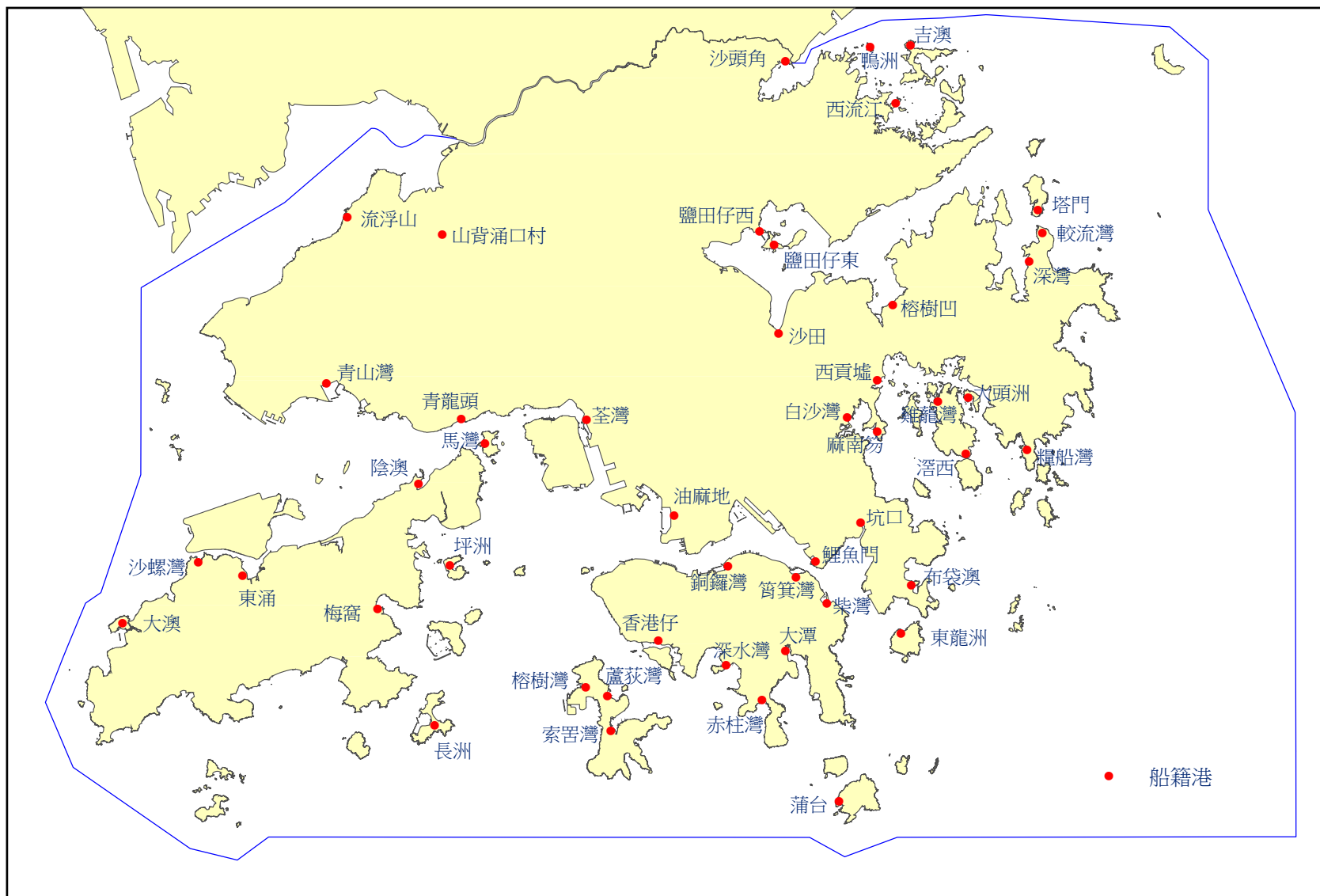
⁴ 2016/17 年捕魚作業及生產調查的結果顯示，收集魚苗的有關生產量極少。

表 1-1 有關的本地漁船作業形式及估計數目

作業形式	估計數目
刺網	270
延繩釣	110
圍網	90
舢舨	3 600
其他 [#]	100
總計	4 170

[#] 包括主要從事浸籠、手釣及其他雜項作業形式。

圖1-1 2016/17年捕魚作業及生產調查
本地漁船的船籍港位置



Map from Lands Department
地圖由地政總署提供

Figure 2-1 Port Survey 2016/17
Distribution of fishing operations
Overall

圖 2-1 2016/17年捕魚作業及生產調查
捕魚作業分布
總計

图 2-1 2016/17年捕鱼作业及生产调查
捕鱼作业分布
总计

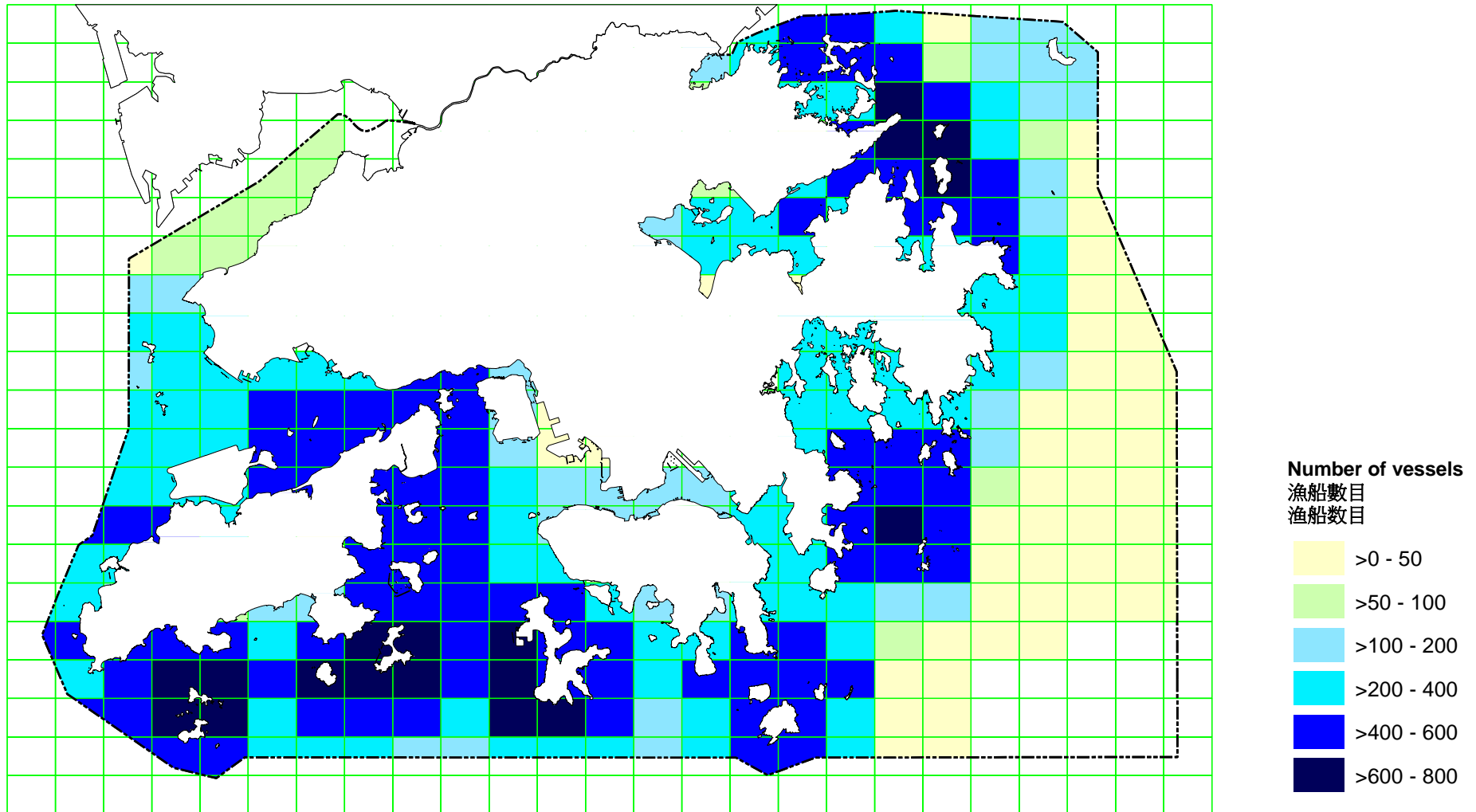


Figure 2-2 Port Survey 2016/17
Distribution of fishing operations
Sampan

圖 2-2 2016/17年捕魚作業及生產調查
捕魚作業分布
舢舨

图 2-2 2016/17年捕鱼作业及生产调查
捕鱼作业分布
舢舨

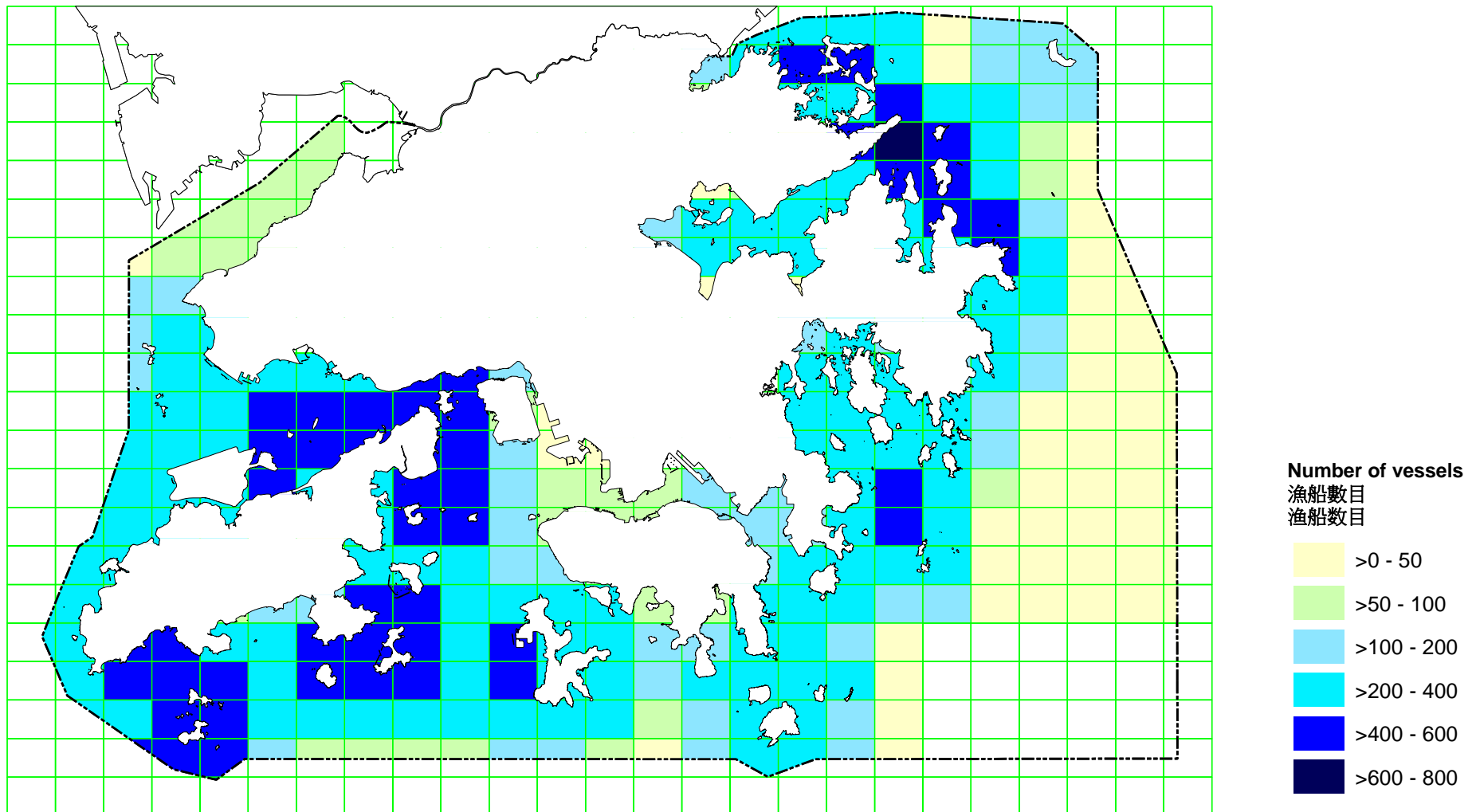


Figure 2-3 Port Survey 2016/17
Distribution of fishing operations
Other types of fishing vessels

圖 2-3 2016/17年捕魚作業及生產調查
捕魚作業分布
其他作業形式的漁船

图 2-3 2016/17年捕鱼作业及生产调查
捕鱼作业分布
其他作业形式的渔船

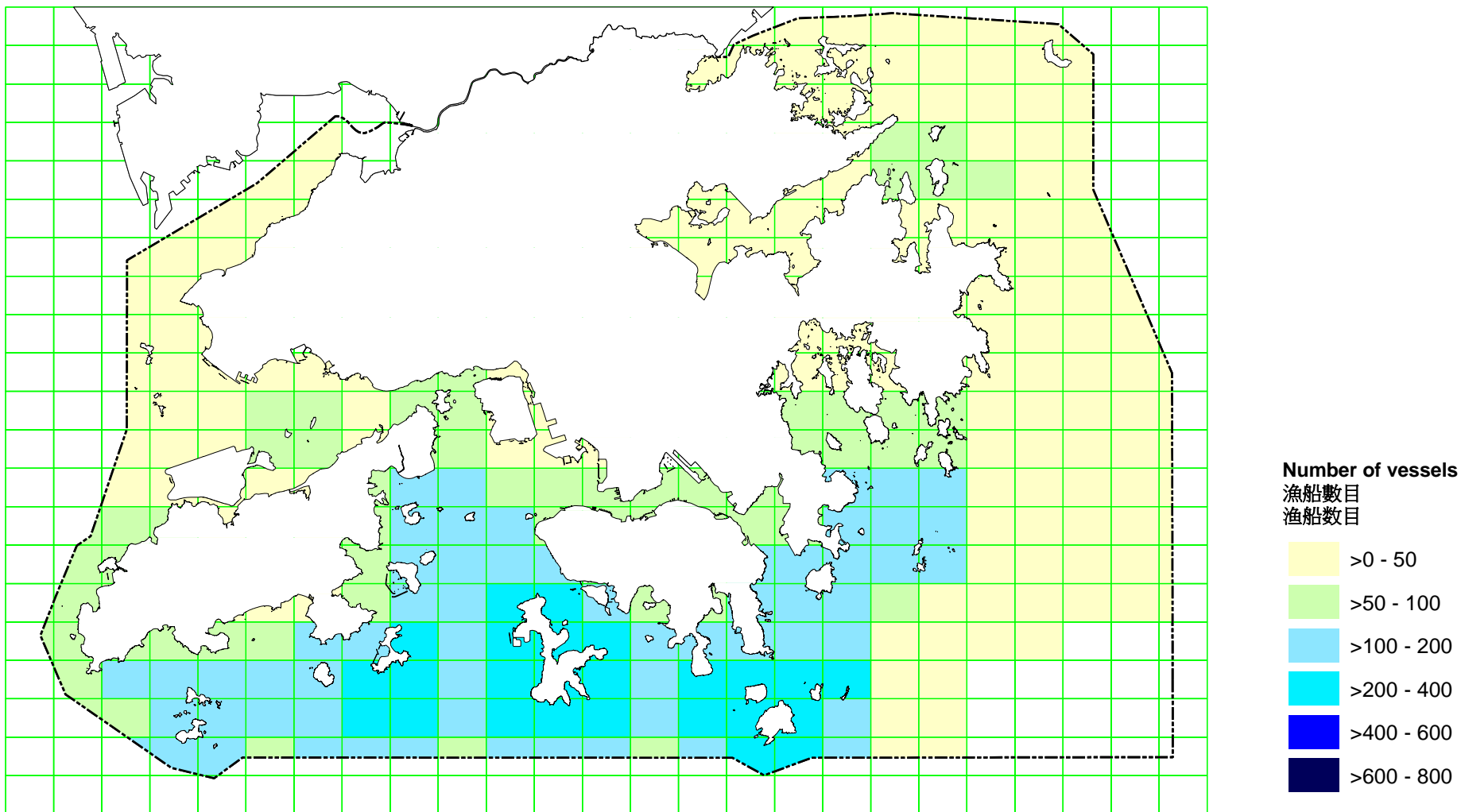


Figure 3-1 Port Survey 2016/17
Distribution of fisheries production
Overall

圖 3-1 2016/17年捕魚作業及生產調查
漁產分布
總計

图 3-1 2016/17年捕鱼作业及生产调查
渔产分布
总计

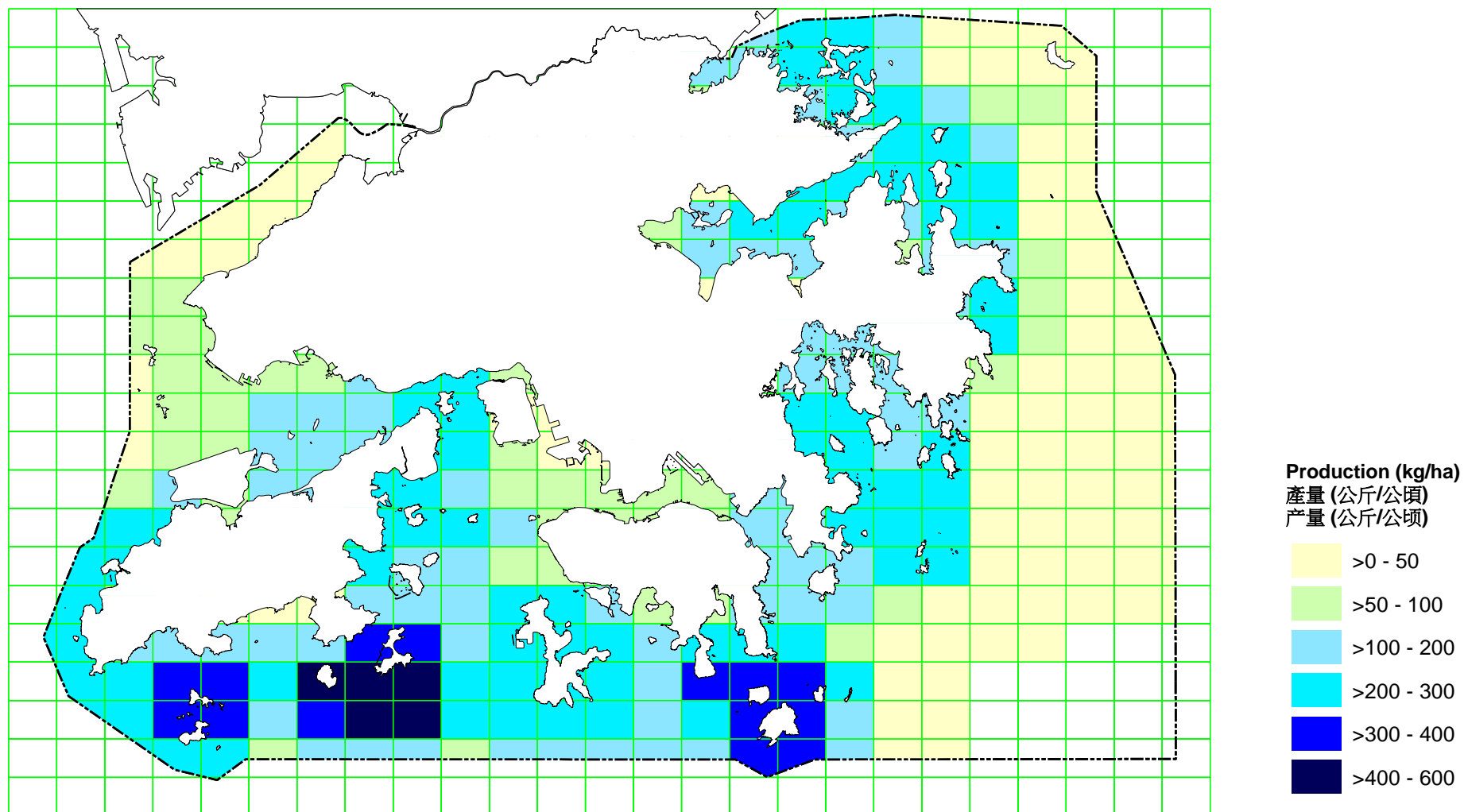


Figure 3-2 Port Survey 2016/17
Distribution of fisheries production
Sampan

圖 3-2 2016/17年捕魚作業及生產調查
漁產分布
舢舨

图 3-2 2016/17年捕鱼作业及生产调查
渔产分布
舢舨

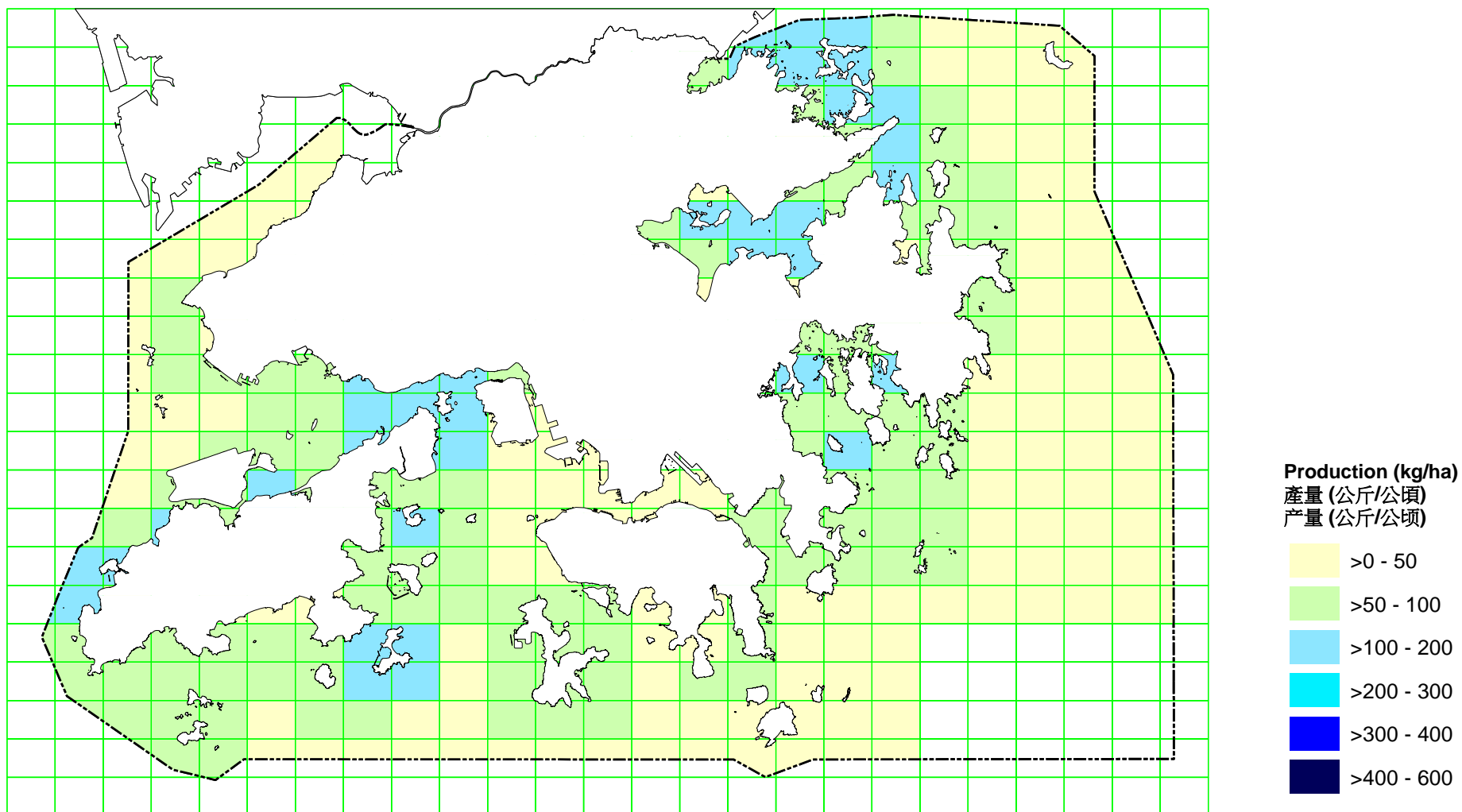
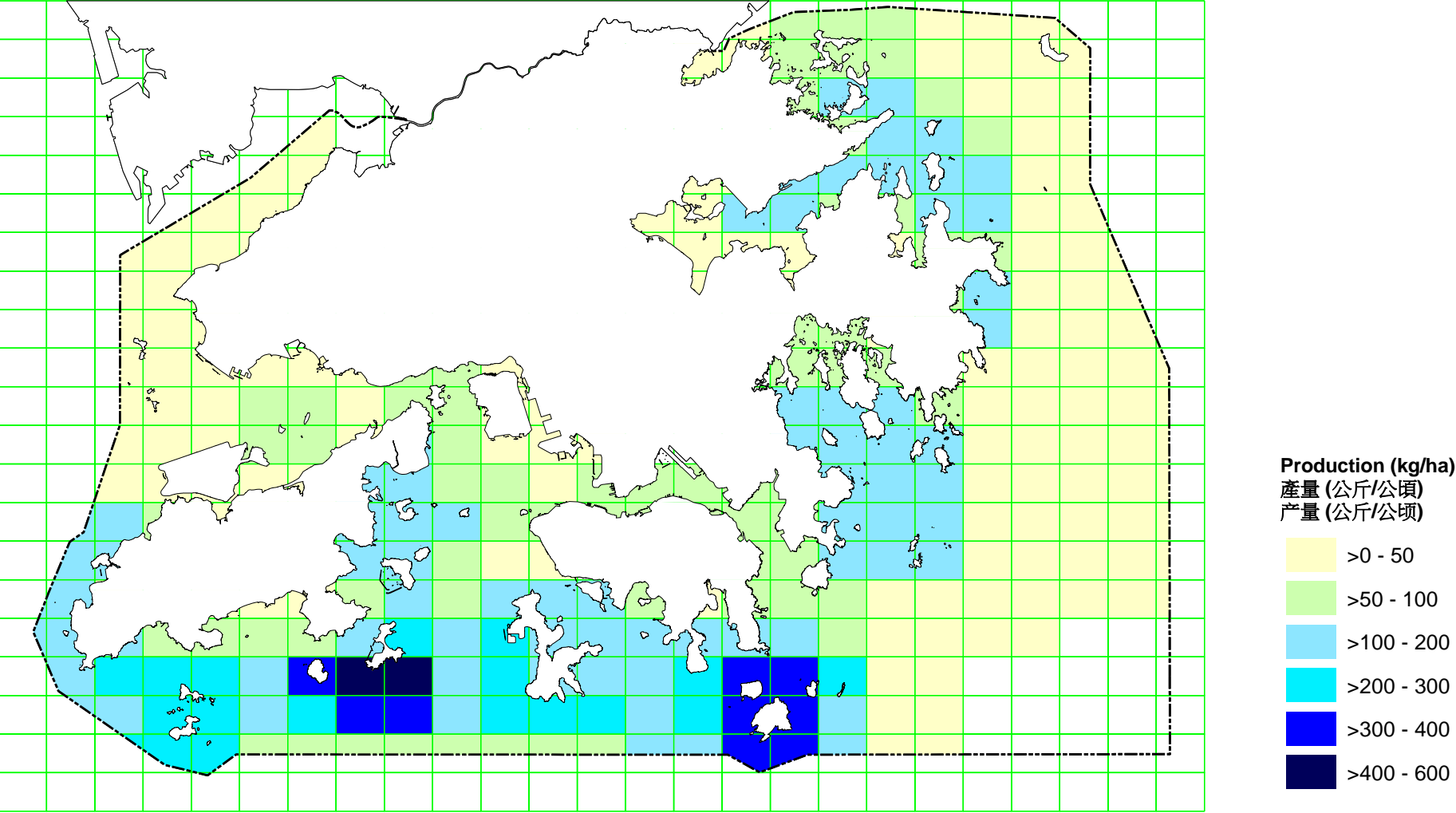


Figure 3-3 Port Survey 2016/17
Distribution of fisheries production
Other types of fishing vessels

圖 3-3 2016/17年捕魚作業及生產調查
漁產分布
其他作業形式的漁船

图 3-3 2016/17年捕鱼作业及生产调查
渔产分布
其他作业形式的渔船



Map from Lands Department
地圖由地政總署提供

表 4-1 香港水域最主要的 10 個科/類別的漁產*

等級 [#]	科名/類別	有關漁產俗稱
1	鯔科	鱈魚
2	鯡科	青鱗，黃澤，黃魚
3	鱸科	鱸魚，走排
4	鯛科	鯧魚
5	石首魚科	鰻魚
6	魷魚類	魷魚
7	蟹類	蟹
8	藍子魚科	泥鯚
9	蝦類	蝦
10	牛尾魚科	牛鯪

* 其他科/類別的較常見漁產種類，包括有海鰻科（門鱸）、鯖科（鮫魚）、馬鮫科（馬友）、魷科（石狗公）及舌鰻科（撻沙）等。

[#] 各科/類別的等級是按有關漁產種類的估計重量排序。