

**2021 年**

**捕魚作業及生產調查**

**漁農自然護理署**

**2022**

## I. 背景資料

漁農自然護理署於 2021 年進行了一項詳細的全港性調查（2021 年捕魚作業及生產調查），以蒐集有關本地漁船於 2020 年在香港水域捕魚作業及生產的更新資料。有關調查所得的資料有助制定及推行有效的漁業管理策略和措施。

## II. 調查方法

2021 年捕魚作業及生產調查是以訪問形式，向本地漁民蒐集關於其在香港水域捕魚作業及生產情況的資料。調查涵蓋不同作業形式和船籍港<sup>1</sup>的本地漁船，取樣率約為 30%。相關作業形式的漁船數目和船籍港的位置，分別見附錄 1 的表 1-1 及圖 1-1。根據調查所得資料及數據編製圖表，以方格網<sup>2</sup>形式大致顯示在香港水域的捕魚作業及生產的地理分布和估計水平（見下文第 III 部分）。

## III. 調查結果

### A. 香港水域捕魚作業分布

本地漁船在香港水域捕魚作業的地理分布和估計水平（漁船數目/網格）的相關圖表展示於附錄 2 如下：

捕魚作業分布情況 (按作業形式)	圖表
總計	圖 2-1
舢舨 <sup>3</sup>	圖 2-2
其他作業形式的漁船 <sup>4</sup>	圖 2-3

<sup>1</sup> 船籍港即本地漁船一般慣常停泊的地方。

<sup>2</sup> 方格網是基於香港 1980 方格網座標系統所劃定，每個網格代表的面積為 720 公頃。

<sup>3</sup> 舢舨為一般用作捕魚的小艇，其作業形式及作業時間具有一定靈活性。

<sup>4</sup> 包括主要從事刺網、圍網、延繩釣、手釣、浸籠及其他雜項作業形式的漁船。

## B. 香港水域漁業產量分布

本地漁船在香港水域捕魚生產的地理分布和估計產量<sup>5</sup>（公斤/公頃）的相關圖表展示於**附錄 3** 如下：

漁業產量分布情況 （按作業形式）	圖表
總計	<u>圖 3-1</u>
舢舨	<u>圖 3-2</u>
其他作業形式的漁船	<u>圖 3-3</u>

## C. 主要漁產種類

香港水域最主要的 10 個科/類別的漁產見**附錄 4** 的表 4-1。

完

---

<sup>5</sup> 2021 年捕魚作業及生產調查的結果顯示，有關收集魚苗的生產量極少。

表 1-1 相關本地漁船作業形式及估計數目

作業形式	估計數目
舢舨	3 506
刺網	271
圍網	101
延繩釣	88
手釣	39
其他 <sup>#</sup>	65
<b>總計</b>	<b>4 070</b>

<sup>#</sup> 包括主要從事浸籠及其他雜項作業形式。

圖1-1 2021年捕魚作業及生產調查  
本地漁船的船籍港位置



Figure 2-1 Port Survey 2021  
Geographical distribution of fishing operation  
Overall

圖 2-1 2021年捕魚作業及生產調查  
捕魚作業的地理分布  
總計

图 2-1 2021年捕鱼作业及生产调查  
捕鱼作业的地理分布  
总计

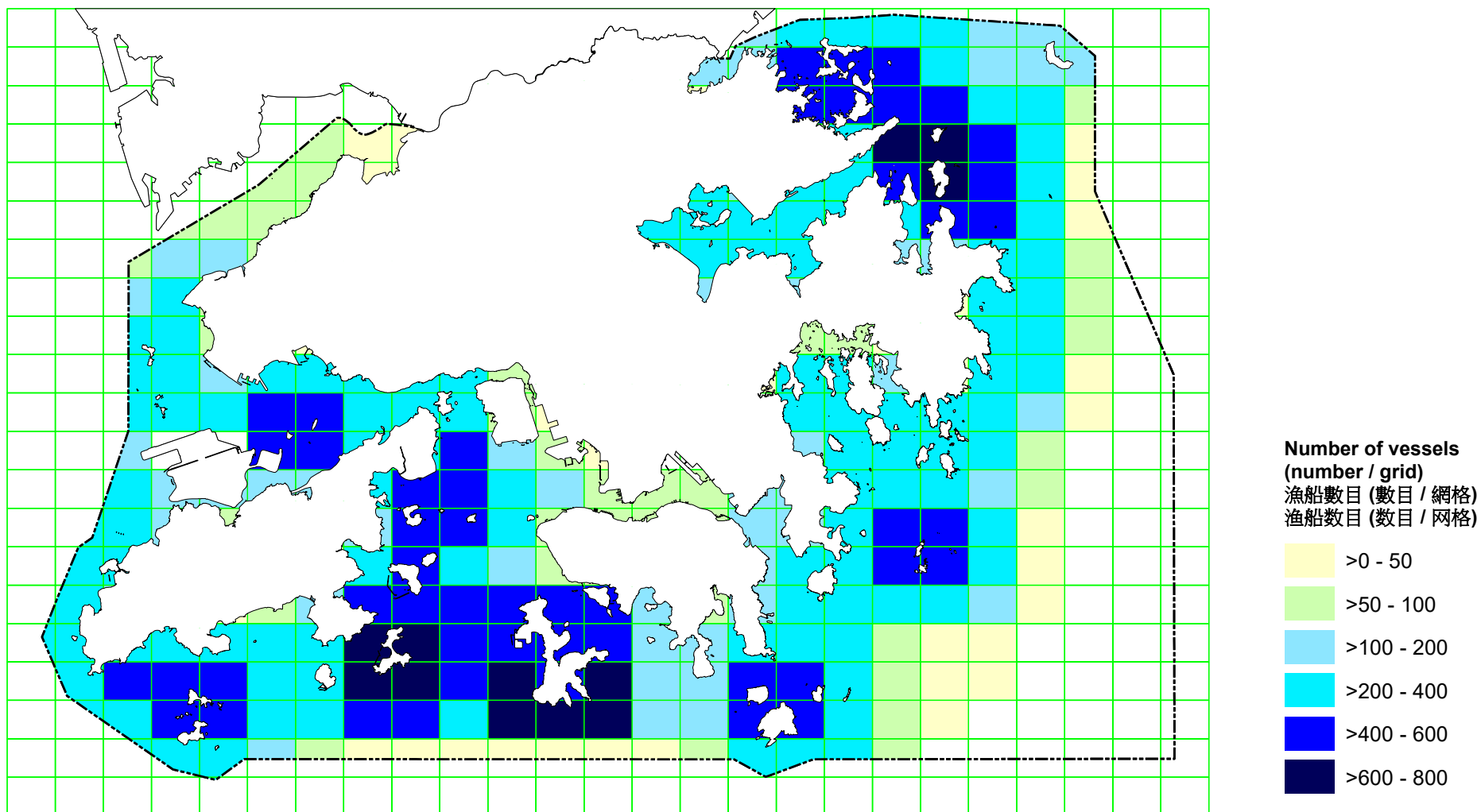


Figure 2-2 Port Survey 2021  
Geographical distribution of fishing operation  
Sampan

圖 2-2 2021年捕魚作業及生產調查  
捕魚作業的地理分布  
舢舨

图 2-2 2021年捕鱼作业及生产调查  
捕鱼作业的地理分布  
舢舨

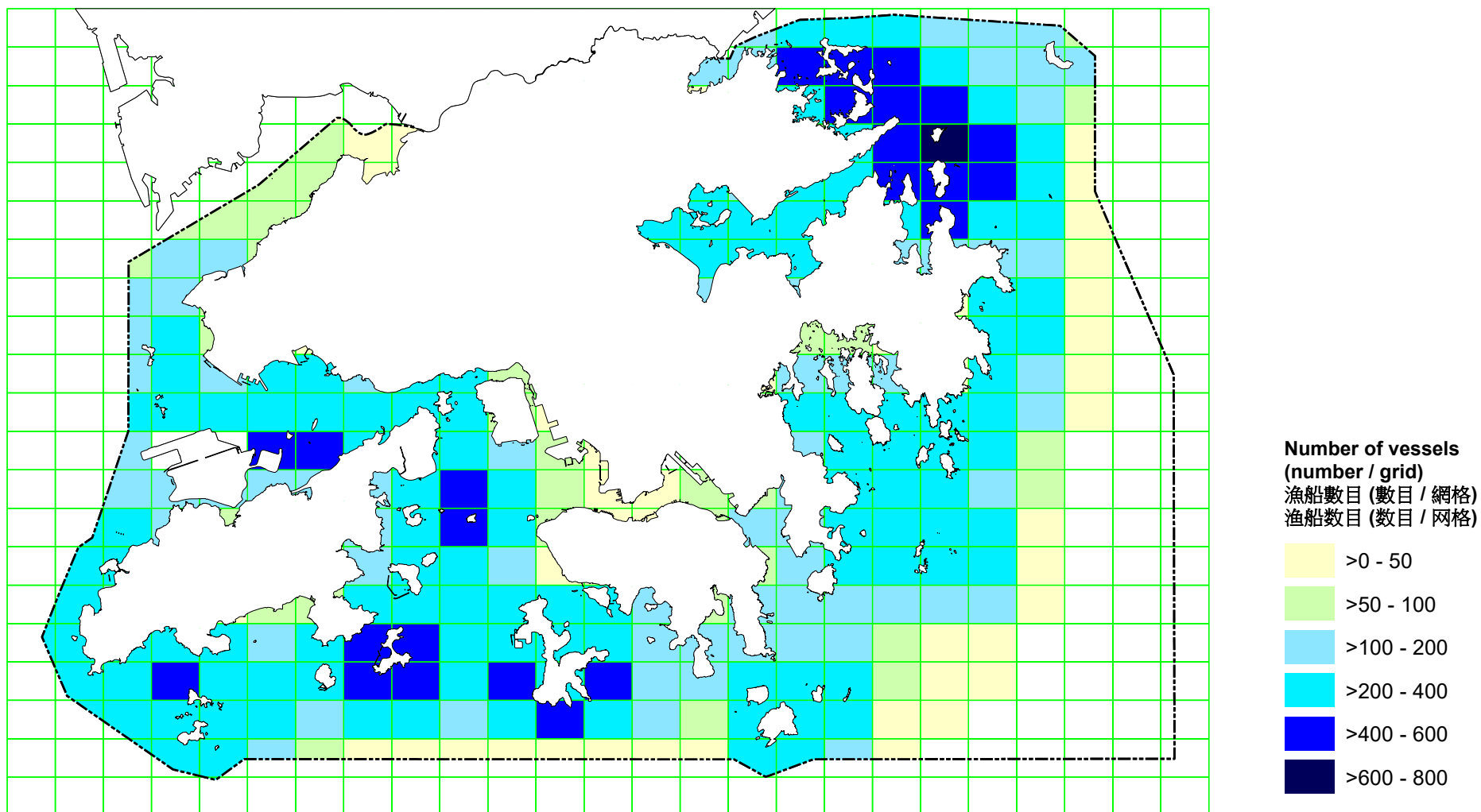


Figure 2-3 Port Survey 2021  
Geographical distribution of fishing operation  
Other types of fishing vessels

圖 2-3 2021年捕魚作業及生產調查  
捕魚作業的地理分布  
其他作業形式的漁船

图 2-3 2021年捕鱼作业及生产调查  
捕鱼作业的地理分布  
其他作业形式的渔船

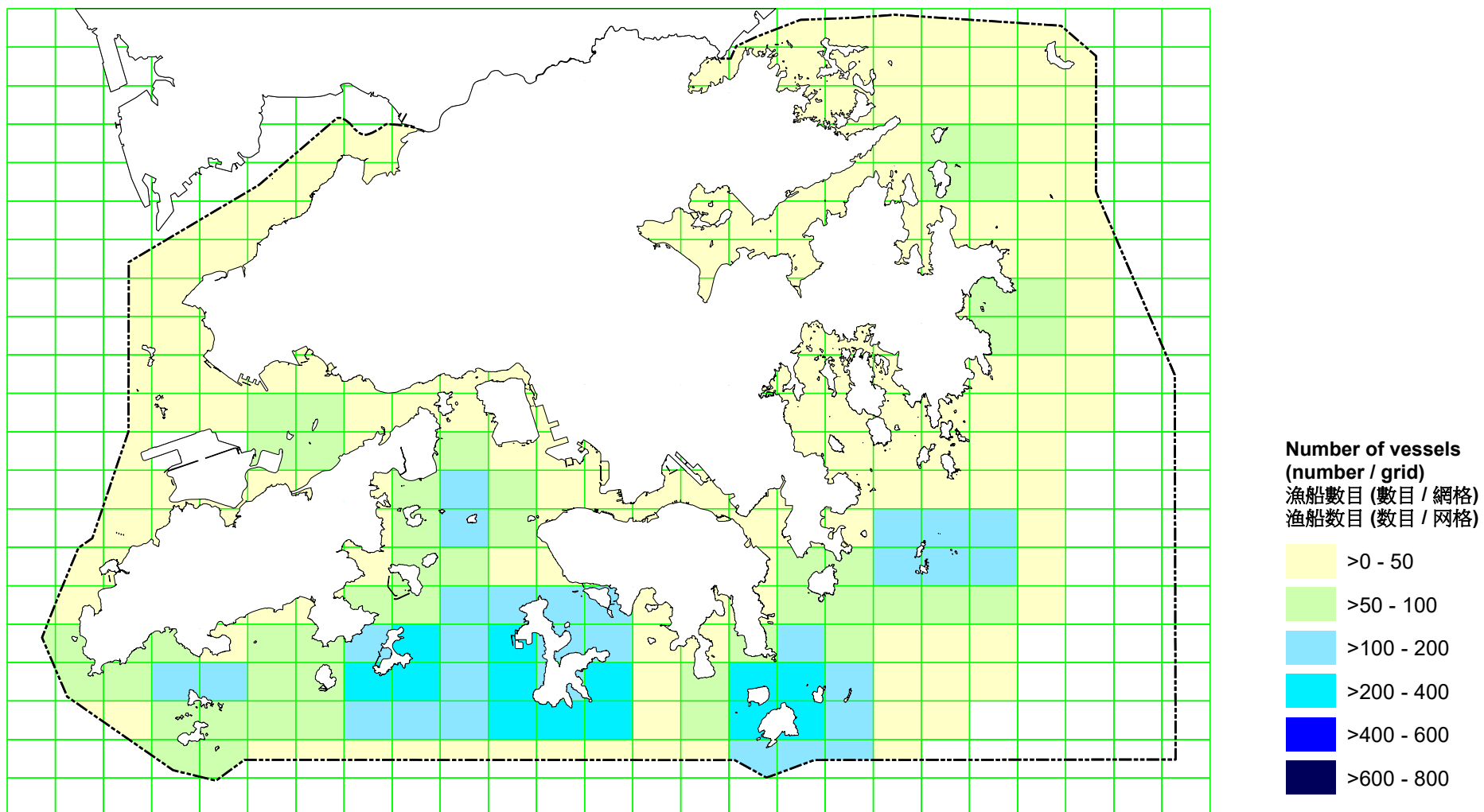




Figure 3-1 Port Survey 2021  
Geographical distribution of fisheries production  
Overall

圖 3-1 2021年捕魚作業及生產調查  
捕魚生產的地理分布  
總計

图 3-1 2021年捕鱼作业及生产调查  
捕鱼生产的地理分布  
总计

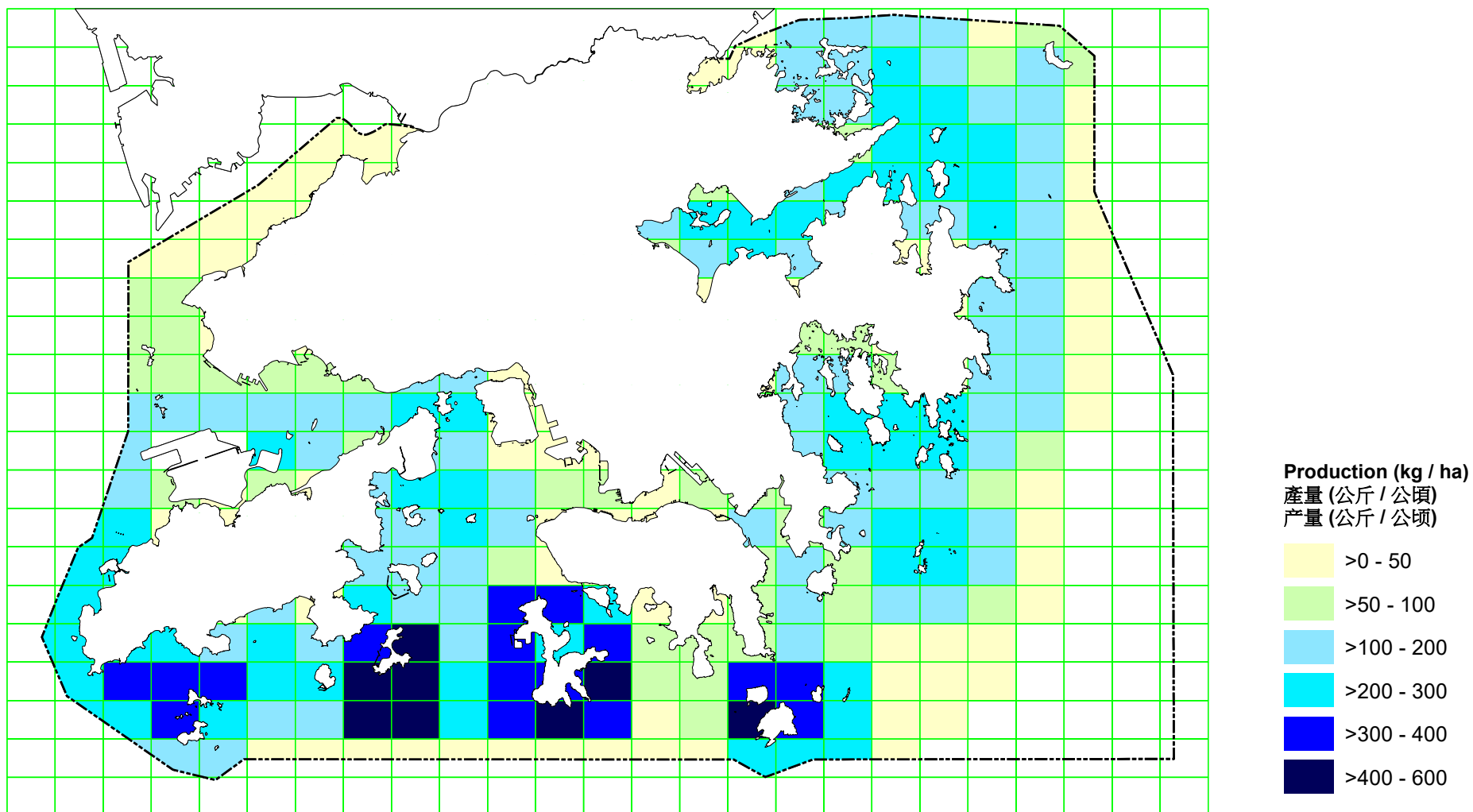


Figure 3-2 Port Survey 2021  
Geographical distribution of fisheries production  
Sampan

圖 3-2 2021年捕魚作業及生產調查  
捕魚生產的地理分布  
舢舨

图 3-2 2021年捕鱼作业及生产调查  
捕鱼生产的地理分布  
舢舨

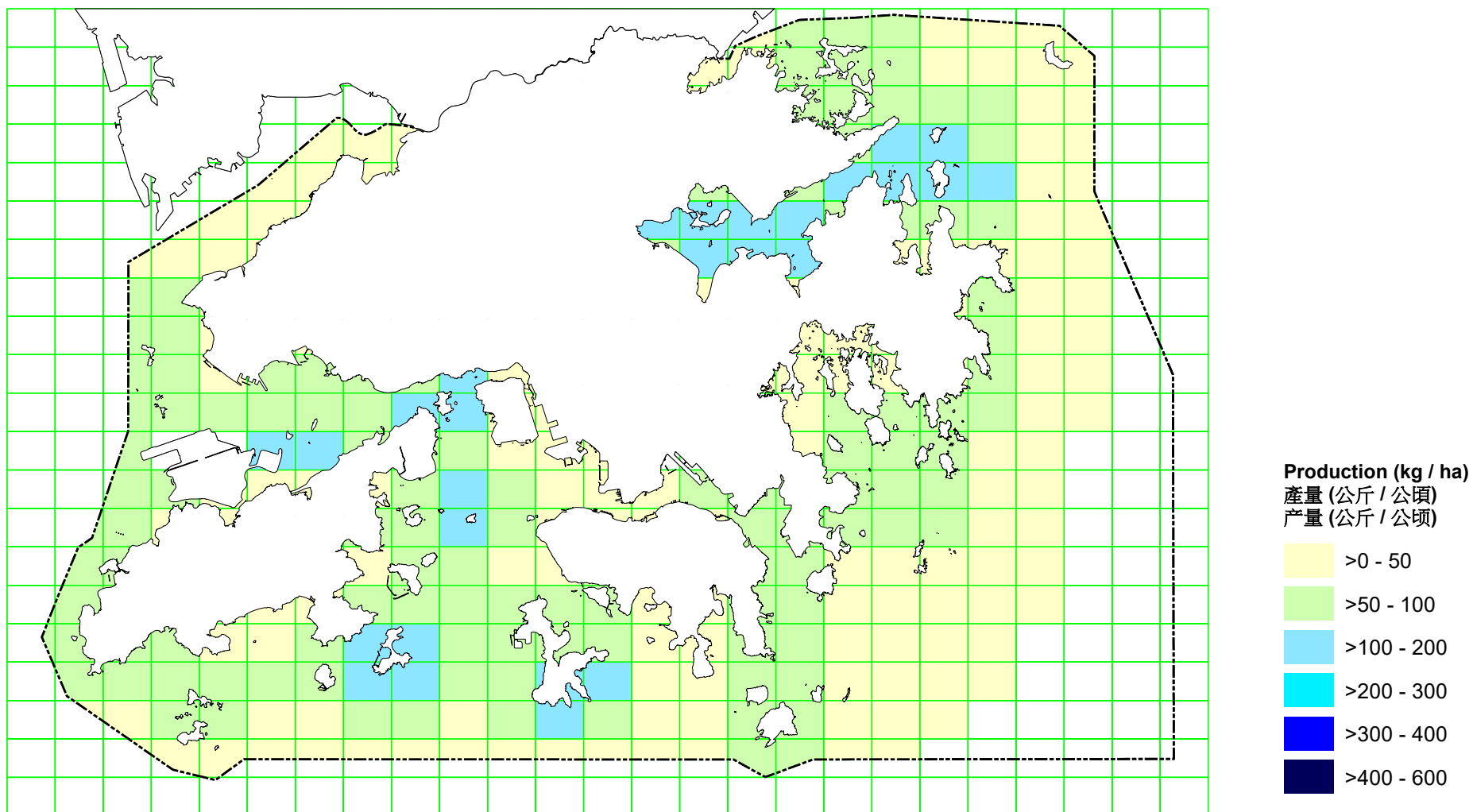


Figure 3-3 Port Survey 2021  
Geographical distribution of fisheries production  
Other types of fishing vessels

圖 3-3 2021年捕魚作業及生產調查  
捕魚生產的地理分布  
其他作業形式的漁船

图 3-3 2021年捕鱼作业及生产调查  
捕鱼生产的地理分布  
其他作业形式的渔船

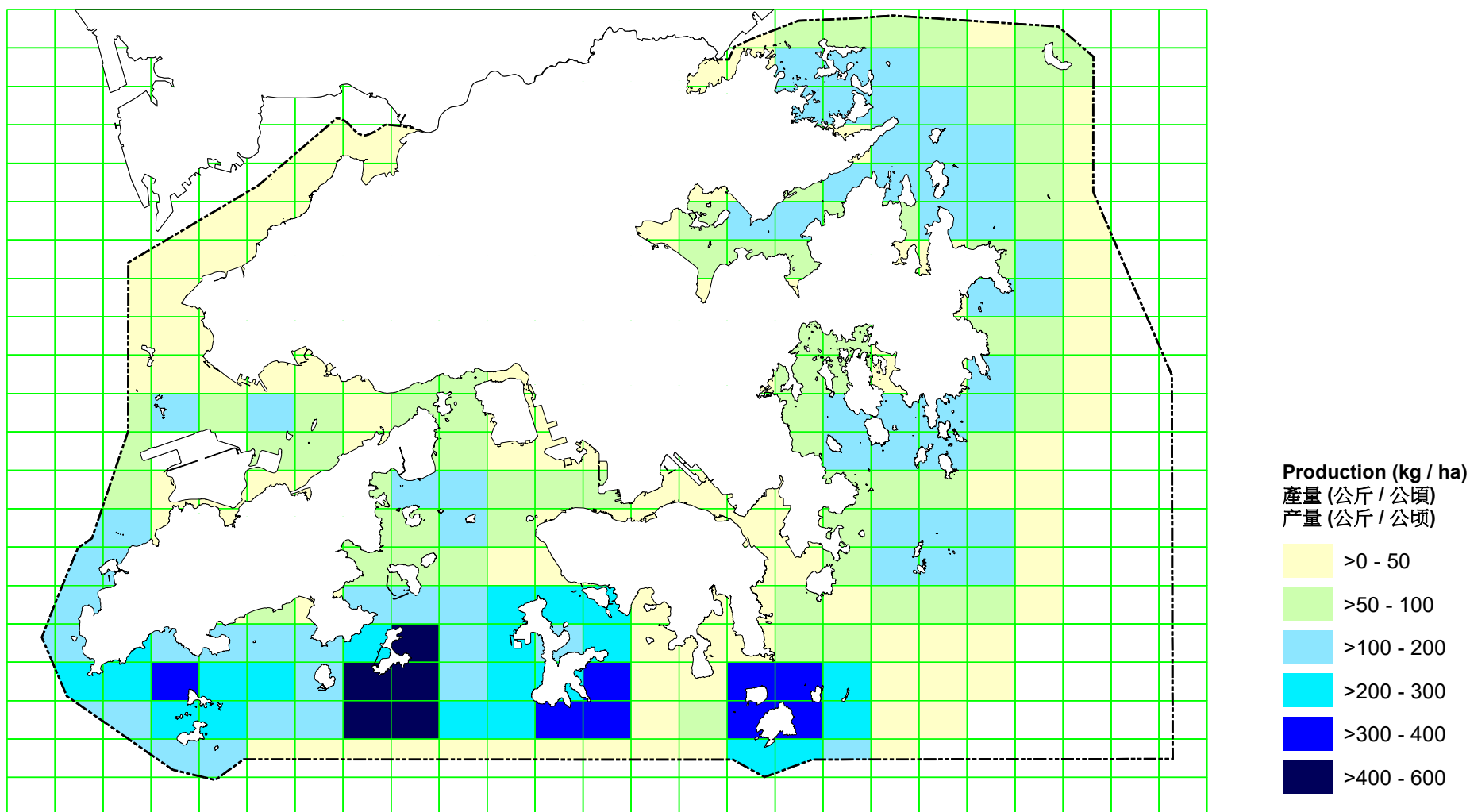


表 4-1 香港水域最主要的 10 個科/類別的漁產\*

等級 <sup>#</sup>	科名/類別	俗稱
1	鯪科	青鱗，黃澤，黃魚
2	魴科	烏頭，鱮魚
3	石首魚科	鹹魚
4	鱸科	魷魚，走排
5	藍子魚科	泥鯚
6	鯛科	鱸魚
7	蟹類	蟹
8	魷魚類	魷魚
9	馬鮫科	馬友，馬友郎
10	鮑科	石狗公，石崇

\* 其他科/類別的常見漁產種類包括有：牛尾魚科（牛鰍）、舌鰻科（撻沙）、海鰻科（門鱸）、蝦類及鯖科（鮫魚）等。

<sup>#</sup> 各科/類別的等級是按有關漁產種類的估計重量排序。